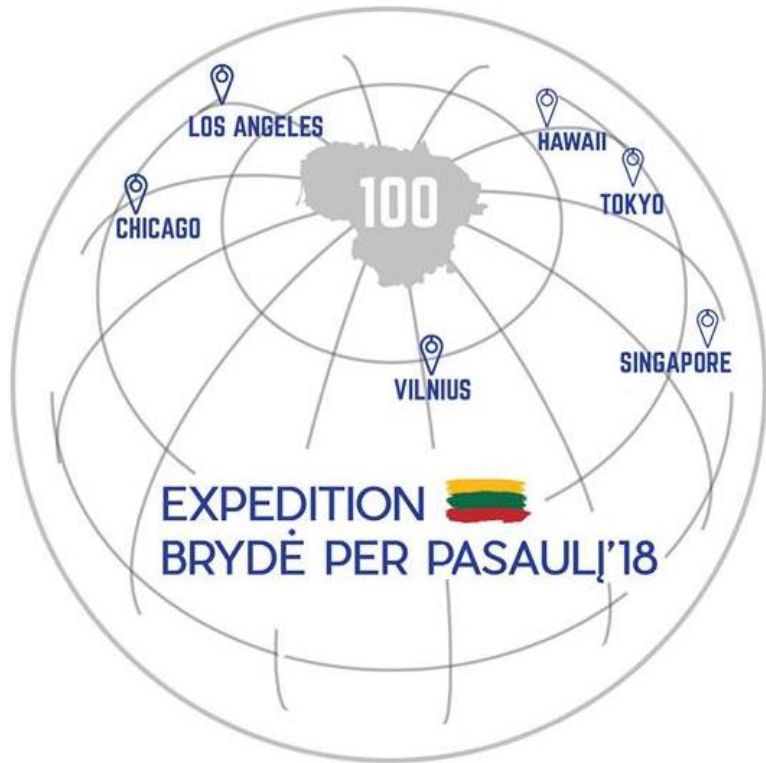


# Tik faktai



11 keliautojų aplink pasaulį

kelionė truko 24 dienas

**Šiauriausias taškas** (kuriame stovėjome) – Helsinkio oro uostas ( $60,3^{\circ}$  š. pl.)

**Piečiausias taškas** – Singapūro centras ( $1,29^{\circ}$  š. pl.)

**Aukščiausias taškas** – Mauna Kea (Havajai) – 4207 m.

**Žemiausias taškas** – Mirties slėnis (JAV) – 85,5 m žemiau jūro lygio.



# Skrydžiai

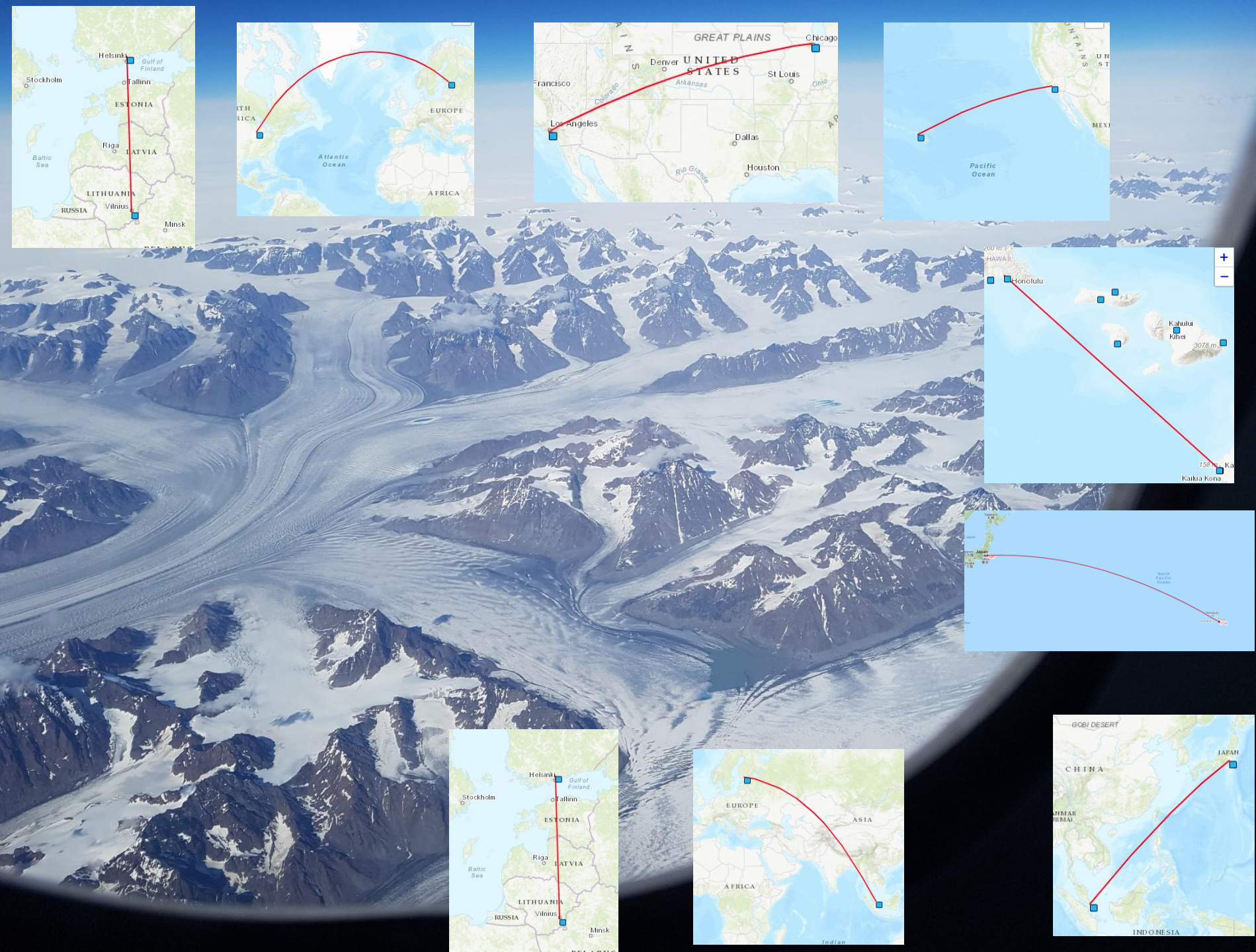
viso 9  
skrydžiai  
**Tėktuvu**

Nuskristas  
atstumas –  
36533 km

**Ilgiausias**  
Singapūras –  
Helsinkis –  
9274 km



**Trumpiausias**  
Honolūlu –  
Kona – 263 km

viso skrendant  
ore praleista  
51 valanda



**Automobiliu** važiuota Ilinojuje, Kalifornijoje, Arizonoje, Nevadoje, Havajuose.


Nuvažiuota apie 5000 kilometrų.




Su Audriaus Aglinsko **jachta** nuplaukta apie 10 km palei Honolulu (Oahu sala) pakrantę.



Temsta ten žaibiškai



Ir eita, eita, eita, eita....

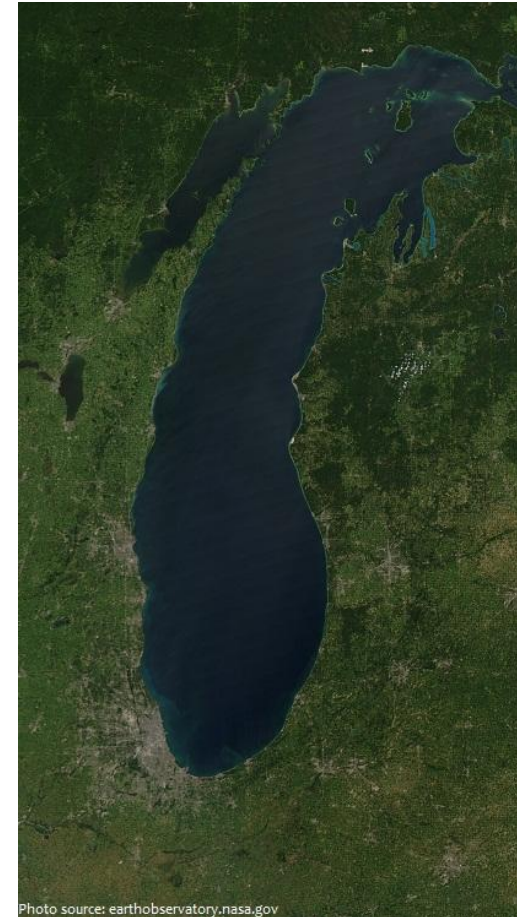


Maudēmēs **didžiausiame pasaulyje Ramiajame vandenyne** (165 000 000 km<sup>2</sup>)



Paplūdimio plotis Santa Monikoje apie 300 metrų.

Maudēmēs **šeštajame pagal plotą pasaulyje Mičigano ežere** (58 026 km<sup>2</sup> yra nedaug mažiau už Lietuvą)



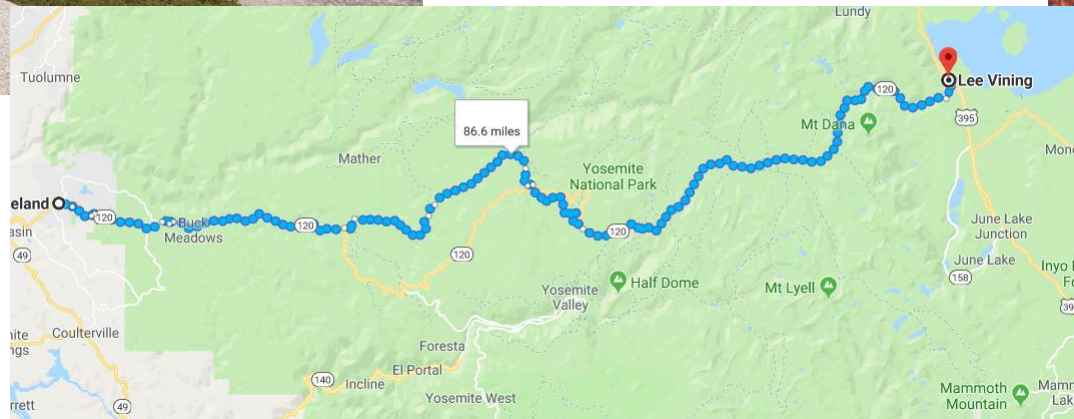
Ačiū valdai Adamkui

Photo source: earthobservatory.nasa.gov



# Mus persekiojo **GAISRAS**

Fergusono gaisras Josemito nacionalinaime parke ir jo apylinkėse truko nuo liepos 13 iki rugpjūčio 19. viso išdegė 392 km<sup>2</sup> miško. Mūsų vizito metu liepos 29 dieną:




# Mus persekiojo

## KARŠTIS

Mirties slėnyje esančiame Furnace Creek miestelyje 1913 metų liepos 10 dieną buvo užfiksuota **rekordiškai aukšta (pasaulio rekordas) oro temperatūra** (56,7 °C). Mūsų vizito metu liepos 30 dieną buvo daug vėsiau. Apie 10 valandą ryto:



Kiek vėliau oro temperatūra kilo ir automobilio termometras rodė 118 °F (47,7 °C). Neabejotina, jog ant druskų išdžiūvusio ežero dugne buvo dar karščiau.



Kelionės po Kaliforniją, Nevadą ir Arizoną metu oro temperatūra žemesnė nei 100 °F (37,8 °C), buvo traktuojama kaip gaivinanti vėsa

# Mus persekiojo **SŪKURIAI**

Rugpjūčio 2 dieną Kalifornijoje mus užklupo ir **nedideli tornadai bei dulkių sūkuriai**. Netoliese (už poros šimtų mylių) esančioje Arizonos sostinėje Finikse tą dieną užfiksuota galinga smėlio audra



Finiksas – mes čia nebuvo

# Mus persekiojo

## UGNIKALNIŲ IŠSIVERŽIMAS

Havajų Didžiojoje saloje Kilauea **ugnikalnis išsiveržė** 2018 metų gegužės 3 dieną. Išsiveržimas truko iki rugpjūčio mėnesio vidurio. Lava padengė 35 km<sup>2</sup> teritoriją, o lavai nutekėjus į jūrą atsirado nauja 3,54 km<sup>2</sup> ploto sausuma.



*Copernicus Sentinel nuotrauka*




Kadangi nacionalinis vulkanų parkas buvo uždarytas, tai mėgautis lavos laukais teko kitose salos vietose

# Mus persekiojo

## URAGANAS

Būnant Didžiojoje saloje (Havajai) į mus kėsinosi **4 kategorijos uraganas Hektoras**. Tropinė depresija susiformavo liepos 31 dieną, o arčiausiai mūsų Havajuose (Hilo) jis priartėjo rugpjūčio 8 dieną 11 val., kaip trečios kategorijos uraganas (atstumas iki centro – 350 km; vėjo greitis centre – 185 km/h).



Maudytis buvo smagu

# Mus persekiojo **ŽEMĖS DREBĖJIMAS**

Naktį iš rugpjūčio 8 į 9 dieną ekspedicijos vadovė Genovaitė Kynė Didžiojoje Havajų saloje užfiksavo **žemės drebėjimą**.

Patikrinus informaciją paaiškėjo, jog Havajuose netoli Hilo rugpjūčio 8 dienos vakarą buvo užfiksuoti du (2,7 balo pagal Richterio skalę) žemės drebėjimai. Vienas 20:28, o kitas 22:40. Rugpjūčio 9 dienos rytą (6:50), požeminis smūgis siekė 4,4 balo.



Jautri ta mūsų Genovaitė. O ką veikė kiti?



IR DAR... Užkilome į **aukščiausią pasaulio kalną – Mauna Kea**. Nuo jūros lygio – 4207 m, o nuo papėdės (dalis po vandeniu) – net 10203 m.



Vos per pusantros valandos (neskaitant aklimatizacijos pusiaukelėje) automobiliu užkilome nuo jūros pakrantės.



Buvome **žemiausioje JAV vietoje** (Mirties slėnyje) altitudė 85,5 m žemiau jūros lygio.



Čia ištis pragariškai karšta.



Mūsų „Dream Team“ (Genovaitė, Rimantas ir Gerimantas) užkopė į **aukščiausią Japonijos kalną** – Fudzijamą (3776 m).




Dēl uragano Hektoro, mums buvo neleista pasiekti piečiausio JAV kyšulio, bet užtat gērėme alų **piečiausiame JAV bare.**



19.06° š. p.

Nacionaliniame Sekvojų parką aplankėme Generolą Šermaną – **didžiausią pasaulio medį**. Jo tūris 1487 m<sup>3</sup>.



Didžiausios (daugiausia gyventojų) aplankytos urbanizuotos teritorijos;



**1. Tokijas – 38 mln.**

18. Los Andželas – 15,6 mln.

40. Čikaga – 9,2 mln.

61. San Franciskas – 6,5 mln.

72. Singapūras – 5,9 mln.



Apīnkēme **didžiausią pasaulyje kinų kvartala (Chinatown) už Azijos ribų**. Šiame San Francisco širdyje įsikūrusiame kvartale itin susispaudę oficialiai gyvena apie 35 000 kinų.



Važinėjome po miestą su **didžiausiais transporto kamščiais pasaulyje** (daugelio reitingų duomenimis). Kiekvienas vairuotojas 2017 metais šiame mieste kamščiuose praleido vidutiniškai po 102 valandas.



Gerai pasitreniravus Vilniuje mūsų vairuotojams Los Angeles bairus nepasirodė

Sukomės aukščiausiu pasaulyje (168 metrų aukščio) apžvalgos ratu Las Vegase.



Alkoholis ten liejasi laisvai

Apšankėme **seniausią leidžiamą tietuvišką laikraštį "Draugas"**, einantį nuo 1909 m.





Apīankēme **didžiausią pasaulio Tsukidži žuvies turgų** Tokijuje, kuriame kasmet parduodama 660 000 tonų žuvies.



Buvome **tankiausiame pasaulyje jukos medžių sąžalyne** Mohave nacionaliniame parke (Kalifornija)



Mes aplankėme **labiausiai pasaulyje apkrautą šibujos pėsčiųjų perėją** Tokijuje. Per dieną ją kerta apie milijonas pėsčiųjų.



Ir

## Nuostabiauši pasaulyje kelionės draugai

